




Organisatorische Hinweise zur Anmeldung und Teilnahme

Wir bitten,




- um **telefonische Anmeldung** direkt beim angegebenen Radtouren-/Wanderführer bzw. bei der angegebenen Radtouren-/Wanderführerin.
- bei allen Touren einen **Reisepass** bzw. **Personalausweis** mitzuführen, da sich das Tourenziel aufgrund von ungünstigen Verhältnissen (z.B. Wetter) ändern kann.
- vor der Anmeldung die untenstehenden **Anforderungen mit dem eigenen „Können“ abzugleichen**.
- bei jeder Tour auf eine **angemessene Ausrüstung** zu achten - bei Klettersteigen ist ein Klettersteigset inkl. Helm verpflichtend, bei allen Radtouren besteht Helmpflicht.
- bei Fahrgemeinschaften ein **Fahrtgeld an den Fahrer** zu entrichten – Staffelung: € 5,00 ab 20 km, € 10,00 ab 100 km, € 15,00 ab 250 km, € 20,00 ab 400 km (hin & retour).
- bei allgemeinen Fragen zum Wanderreferat direkt mit Wanderreferentin Patricia Kokaly (0664 91 34 357) Kontakt aufzunehmen.
- bei allgemeinen Fragen zum Radreferat direkt mit Radreferent Walter Glantschnig (0677 62 64 19 42) Kontakt aufzunehmen.

Die Teilnahme an allen Rad- und Wandertouren erfolgt auf eigene Gefahr!

Anforderungsstufen für unsere Wandertouren

	Leicht	Wanderung bis 4 Stunden Gehzeit und bis 400 Höhenmeter.
	Mittel	Wanderung bis 6 Stunden Gehzeit und/oder bis 1000 Höhenmeter. Ausdauer und Trittsicherheit erforderlich.
	Schwer	Wanderung/Bergtour über 6 Stunden Gehzeit und/oder über 1000 Höhenmeter. Schwindelfreiheit, Ausdauer und Trittsicherheit erforderlich.

Anforderungsstufen für unsere Radtouren

	Leicht	Radtour bis zu 3 Stunden Fahrzeit und bis zu 50 Kilometer oder MTB-Tour bis zu 2 Stunden Fahrzeit und bis zu 300 Höhenmeter.
	Mittel	Radtour bis zu 5 Stunden Fahrzeit und bis zu 80 Kilometer oder MTB-Tour bis zu 5 Stunden Fahrzeit und bis zu 700 Höhenmeter.
	Schwer	Radtour mehr als 5 Stunden Fahrzeit oder mehr als 80 Kilometer oder MTB-Tour mehr als 5 Stunden Fahrzeit oder mehr als 700 Höhenmeter.

**Eine ausführlichere Beschreibung der Schwierigkeitsskala ist auf unserer Homepage unter „Service – Downloads“ zu finden!**



**FR, 19.01.2024: Dia-Abend „Naturfreunde Jahr 2023“**

Treffpunkt	18.30 Uhr, Rosenpension Matschnig in Rosenbach
Info/Anmeldung	Keine Anmeldung notwendig Informationen bei René Hafner jun., 0664 10 68 906



**SA, 27.01.2024: Winterwanderung Falkert (2308m) / Nockberge**

Treffpunkt	07.00 Uhr, Alpe-Adria-Platz (Kulturhaus) St. Jakob im Rosental 07.30 Uhr, Parkplatz Vassacher See
Tour	Falkertsee (1872m) – Falkert (2308m) – Hundsfeldscharte (2163m) – Falkertköpfl (2197m) – Fadenberg (1942m) – Falkertsee (1872m)
Anforderung	<b>Gehzeit ca. 4 Stunden, 550 Höhenmeter</b> ★★
Info/Anmeldung	Thomas Maier, 0664 81 61 809 (2. Tourenführerin: Patricia Kokaly)
Hinweis	<i>Die Tour findet je nach Schneeverhältnissen mit oder ohne Schneeschuhe statt. Bitte auf Gamaschen und Schiteller an den Wanderstöcken nicht vergessen. Wenn vorhanden, bitte eine Lawinenausrüstung (LVS-Gerät, Schaufel, Sonde) mitnehmen.</i>



**SA, 24.02.2024: Winterwanderung Hochrindl – Weißes Kreuz (1800m) / Nockberge**

Treffpunkt	08.00 Uhr, Alpe-Adria-Platz (Kulturhaus) St. Jakob im Rosental 08.30 Uhr, Parkplatz Vassacher See
Tour	Parkplatz Hochrindl – Anderle Kreuz – Pölling (1776m) – Weißes Kreuz und retour
Anforderung	<b>Gehzeit ca. 3,5 Stunden, 350 Höhenmeter</b> ★
Info/Anmeldung	Patricia Kokaly, 0664 91 34 357 (2. Tourenführer: Thomas Maier)
Hinweis	<i>Die Tour findet je nach Schneeverhältnissen mit oder ohne Schneeschuhe statt. Bitte auf Gamaschen und Schiteller an den Wanderstöcken nicht vergessen. Wenn vorhanden, bitte eine Lawinenausrüstung (LVS-Gerät, Schaufel, Sonde) mitnehmen.</i>

Termine, Tourenberichte, Fotos und Informationen zu unseren Veranstaltungen findet Ihr



[www.st-jakob-rosental.naturfreunde.at](http://www.st-jakob-rosental.naturfreunde.at)



[www.facebook.com/naturfreundestjakobrosental](https://www.facebook.com/naturfreundestjakobrosental)



[www.instagram.com/naturfreunde\\_stjakobrosental?igsh=MW9rcDgwdmtrYVWxcQ==](https://www.instagram.com/naturfreunde_stjakobrosental?igsh=MW9rcDgwdmtrYVWxcQ==)



**SO, 03.03.2024: Schnupper-Schneeschuhwanderung Katschberg**

Treffpunkt	08.00 Uhr, Alpe-Adria-Platz (Kulturhaus) St. Jakob im Rosental
Tour	Schnupper-Schneeschuhwanderung im Skigebiet Katschberg
Anforderung	<b>Gehzeit ca. 3 Stunden</b> ★
Info/Anmeldung	René Hafner jun., 0664 10 68 906
Hinweis	<i>Die Tour findet mit Schneeschuhen statt. Schneeschuhe können auch bei uns ausborgt werden. Bitte auf Gamaschen und Schiteller an den Wanderstöcken nicht vergessen. Wenn vorhanden, bitte eine Lawinenausrüstung (LVS-Gerät, Schaufel, Sonde) mitnehmen. Veranstaltung der Naturfreunde Kärnten.</i>



**SA, 16.03.2024: Winterwanderung zur Zacchi Hütte (1380m) / Julische Alpen (Italien)**

Treffpunkt	08.00 Uhr, Alpe-Adria-Platz (Kulturhaus) St. Jakob im Rosental 08.35 Uhr, Parkplatz Alte Grenze Arnoldstein
Tour	Parkplatz Oberer Weißenfelser See – Zacchi Hütte und retour
Anforderung	<b>Gehzeit ca. 4 Stunden, 500 Höhenmeter</b> ★★
Info/Anmeldung	Patricia Kokaly, 0664 91 34 357 (2. Tourenführer: Thomas Maier)
Hinweis	<i>Die Tour findet je nach Schneeverhältnissen mit oder ohne Schneeschuhe statt. Bitte auf Gamaschen und Schiteller an den Wanderstöcken nicht vergessen. Wenn vorhanden, bitte eine Lawinenausrüstung (LVS-Gerät, Schaufel, Sonde) mitnehmen.</i>



**DO, 04.04.2024: Naturfreunde Stammtisch**

Treffpunkt	18.30 Uhr, Vereinshaus (LLZ St. Jakob im Rosental)
Info/Anmeldung	Videopräsentation des <b>Team Alpin Kärnten: „Bike 2 Haute Route“</b> René Hafner jun., 0664 10 68 906



**MI, 10.04.2024: Humitzkirche**

Treffpunkt	09.00 Uhr, Alpe-Adria-Platz (Kulturhaus) St. Jakob im Rosental
Tour	Entlang des Drau-Stausees bis zum Einfluss des Treffnerbaches – Ortschaft Treffen – Humitzkirche und retour
Anforderung	<b>Gehzeit ca. 3 Stunden, 100 Höhenmeter</b> ★
Info/Anmeldung	René Hafner sen., 0664 38 71 080 (2. Tourenführerin: Mary Kupper)



**FR, 12.04.2024: Müll- und Wegepflegeaktion in der Marktgemeinde St. Jakob im Rosental**

Treffpunkt	15.00 Uhr, Alpe-Adria-Platz (Kulturhaus) St. Jakob im Rosental
Tour	Wir Naturfreunde wandern einen markierten Wanderweg entlang und sammeln gleichzeitig Müll bzw. Abfälle. Ein Team wird auch Abschnitte des Wanderweges auf den Kleinen Frauenkogel/Baba freischneiden.
Anforderung	<b>Gehzeit ca. 4 Stunden</b> ★
Info/Anmeldung	René Hafner jun., 0664 10 68 906
Hinweis	<i>Handschuhe und Müllsäcke werden zur Verfügung gestellt. Anschließend gemütliches Beisammensein und Einladung zu einer Jause.</i>



**SA, 13.04.2024: Rund um den Bleder See (747m) / Julische Alpen (Slowenien)**

Treffpunkt	08.00 Uhr, Alpe-Adria-Platz (Kulturhaus) St. Jakob im Rosental
Tour	Bled – Straža – Velika Osojnica – Ojstrica – Bled
Anforderung	<b>Gehzeit ca. 4,5 Stunden, 550 Höhenmeter</b> ★★
Info/Anmeldung	René Hafner jun., 0664 10 68 906 (2. Tourenführer: Klaus Jauernig)



**SO, 21.04.2024: Wanderung im Bereich der Hollenburg und ober dem Ferlacher Stausee entlang (581m)**

Treffpunkt	10.00 Uhr, Parkplatz beim Gasthaus Puschnig in St.Gandolf/Št. Kandolf
Tour	Parkplatz Gasthaus Puschnig – St.Gandolf/Št. Kandolf (548m) – Preleibl/Preblje – Hollenburg/Humberk (581m) – Fischerhafen am Ferlacher Stausee (440m) – vorbei an verschwiegenen Plätzen am Ufer des Stausees – Kirchlein Maria Waldesruh/Kapelica (524m) – St.Gandolf/Št. Kandolf (548m)
Anforderung	<b>Gehzeit ca. 3,5 Stunden, 250 Höhenmeter</b> ★
Info/Anmeldung	Walter Glantschnig, 0677 62 64 19 42 (2. Tourenführer: Klaus Jauernig)
Hinweis	<i>Einkehrmöglichkeit vorgesehen.</i>



**SA, 04.05.2024: Mountainbiketour Kopein**

Treffpunkt	09.00 Uhr, Parkplatz Bahnhof Förderlach
Tour	Förderlach – Buchheim – Tschernitzen – Kopein – Förderlach
Anforderung	<b>Fahrzeit ca. 2,5 Stunden, 32 Kilometer, 540 Höhenmeter</b> 🚲
Info/Anmeldung	Michael Staber, 0699 18281125 (2. Tourenführerin: Birgit Rud)
Hinweis	<i>Mountainbike, Helmpflicht, max. Teilnehmeranzahl von 8 Personen.</i>



**SA, 11.05.2024: Friedlhöhe – Schrottkogel – Spintikteich**

Treffpunkt	08.00 Uhr, Parkplatz Reifnitz (beim GTI-Stein)
Tour	Reifnitz – Oberer Weiss-Teich – Unterer Spintikteich – Friedlhöhe (682m) – Schrottkogel (759m) – Oberer Spintikteich – Keutschach – Reifnitz
Anforderung	<b>Gehzeit 5,5 Stunden, 600 Höhenmeter</b> ★★
Info/Anmeldung	Klaus Jauernig, 0680 32 01 380 (2. Tourenführerin: Patricia Kokaly)



**SA, 18.05.2024: Pontebbana Radweg nach Venzone (Italien)**

Treffpunkt	09.15 Uhr, Villach Hauptbahnhof
Tour	Ciclovia Alpe Adria Radweg: Tarvisio – Ugovizza – Pontebba – Chiusaforte – Venzone
Anforderung	<b>Fahrzeit ca. 4 Stunden, 60 km</b> 🚲
Info/Anmeldung	Hanspeter Gasperschitz, 0676 670 84 60 (2. Tourenführer: Walter Glantschnig)
Hinweis	<i>Mit dem Zug von Villach nach Tarvisio Bosco Verde bzw. von Venzone nach Villach (Tickets inkl. Fahrrad sind selbst zu besorgen), Einkehr in Venzone geplant. Helmpflicht, unbedingt Fahrradbeleuchtung mitnehmen, max. Teilnehmeranzahl von 15 Personen.</i>



**SA, 25.05.2024: Mountainbike-Techniktraining**

Treffpunkt	09.00 Uhr, Parkplatz Ossiach
Tour	Richtige Position am MTB, Balanceübungen, Kurventechnik am Übungsplatz sowie am Cody Trail
Anforderung	<b>Fahrzeit ca. 3 Stunden</b> 🚲
Info/Anmeldung	Carina Kofler, 0650 940 13 78 (2. Tourenführerin: Nicole Tauchhammer)
Hinweis	<i>Helmpflicht, zusätzliche Protektoren wie Knie- und Ellenbogenschoner, Fully Mountainbike empfehlenswert, Teilnahme mit dem E-Bike auch möglich.</i>




**SO, 26.05.2024: Golica/Kahlkogel (1834m) / Karawanken (Slowenien)**

Treffpunkt	07.00 Uhr, Parkplatz Rosenpension Matschnig in Rosenbach
Tour	Rosenbach – Quadiaalm – Kahlkogel / Golica – Koca na Golici / Kahlkogelhütte – Maria-Elender-Sattel – Greuth
Anforderung	<b>Gehzeit ca. 7 Stunden, 1300 Höhenmeter</b> ★★★
Info/Anmeldung	René Hafner jun., 0664 10 68 906 (2. Tourenführer: Martin Hutwagner)
Hinweis	<i>Wanderung zur Zeit der Narzissenblüte.</i>




**SA, 08.06.2024: Bicicletata Villacco – Tarvisio (Italien)**

Treffpunkt	08.45 Uhr, Rote Brücke in Villach
Tour	Tour über den Gailradweg nach Tarvis mit anschließender Einkehr und retour
Anforderung	<b>Fahrtzeit ca. 5 Stunden, 75 Kilometer</b> 
Info/Anmeldung	Robert Koller, 0678 78 20 002 (2. Tourenführer: Walter Glantschnig)
Hinweis	<i>Helmpflicht, bitte denkt an Sonnenschutz, Wasser, passende Kleidung.</i>




**DI, 11.06.2024: Monte Re (1912m) / Julische Alpen (Italien)**

Treffpunkt	06.30 Uhr, Alpe-Adria-Platz (Kulturhaus) St. Jakob im Rosental
Tour	Predil – Monte Re und retour
Anforderung	<b>Gehzeit ca. 6 Stunden, 1000 Höhenmeter</b> 
Info/Anmeldung	Hansi Schleicher, 0664 617 77 01 (2. Tourenführer: Ernst Zeichen)




**SA, 15.06.2024: Mountainbike-Burgtour und Ossiacher Flowtrails**

Treffpunkt	09.00 Uhr, Volkshaus Landskron
Tour	Landskron – Burg Landskron – Ossiacher Flowtrails – Landskron
Anforderung	<b>Fahrtzeit ca. 3 Stunden, 25 km, 500 Höhenmeter</b> 
Info/Anmeldung	Carina Kofler, 0650 940 13 78 (2. Tourenführerin: Nicole Tauchhammer)
Hinweis	<i>Helmpflicht, zusätzliche Protektoren wie Knie- und Ellenbogenschoner, Fully Mountainbike empfehlenswert. Teilnahme mit dem E-Bike auch möglich, max. Teilnehmeranzahl von 8 Personen.</i>



**SA, 22.06.2024: Radtour Jesenice – Radovnatal – Bleder See – Jesenice (Slowenien)**

Treffpunkt	08.15 Uhr, Hauptbahnhof Villach (Zustieg bei allen Bahnhöfen auf der Strecke bis Rosenbach möglich)
Tour	Jesenice – Mojstrana – durch das Radovnatal/Radovna dolina – um den Bleder See/Blejsko jezero – Spodnje Gorje – Jesenice
Anforderung	<b>Fahrtzeit ca. 4,5 Stunden, 60 Kilometer</b> 
Info/Anmeldung	Walter Glantschnig, 0677 62 64 19 42 (2. Tourenführer: Hanspeter Gasperschitz)
Hinweis	<i>Helmpflicht, Einkehrmöglichkeit vorgesehen, An- und Abreise mit ÖBB.</i>

Termine, Tourenberichte, Fotos und Informationen zu unseren Veranstaltungen findet Ihr



[www.st-jakob-rosental.naturfreunde.at](http://www.st-jakob-rosental.naturfreunde.at)



[www.facebook.com/naturfreundestjakobrosental](https://www.facebook.com/naturfreundestjakobrosental)



[www.instagram.com/naturfreunde\\_stjakobrosental?igsh=MW9rcDgwdmtrYWVxcQ==](https://www.instagram.com/naturfreunde_stjakobrosental?igsh=MW9rcDgwdmtrYWVxcQ==)



**MI, 26.06.2024: Rosentaler Landschaftswanderweg**

Treffpunkt	09.00 Uhr, Alpe-Adria-Platz (Kulturhaus) St. Jakob im Rosental
Tour	Wir wandern entlang des Drauradweges R1 zum Naturerlebnisdorf Rosental – weiter nach Ladinach – und über die Fronwiesen zurück zum Ausgangspunkt Kirche St Oswald
Anforderung	<b>Gehzeit ca. 3 Stunden, 100 Höhenmeter</b> ★
Info/Anmeldung	René Hafner sen., 0664 38 71 080



**FR, 28.06. – SO, 30.06.2024: Rundtour in der Schobergruppe / Zentrale Ostalpen**

Treffpunkt	06.00 Uhr, Alpe-Adria-Platz (Kulturhaus) St. Jakob im Rosental
Tour	Drei-Tages-Rundtour in der Schobergruppe
Anforderung	<b>Pro Tag ca. 1200 Höhenmeter, 15 km</b> ★★★
Info/Anmeldung	Martin Hutwagner, 0699 133 63 63 (2. Tourenführer: Ernst Zeichen)
Hinweis	<b>Anmeldeschluss: 17.05.2024</b> <i>Übernachten auf Hütten, max. Teilnehmeranzahl von 10 Personen.</i>



**SA, 06.07.2024: Gartnerkofel zur Wulfenia-Blüte (2195m) / Karnische Alpen**

Treffpunkt	06.30 Uhr, Alpe-Adria-Platz (Kulturhaus) St. Jakob im Rosental
Tour	Alpenhotel Plattner (1600m) – Watschiger Alm (1625m) – Kühweger Törl (1914m) – Kammleiten (1998m) – Gartnerkofel (2195m) – Alpenhotel Plattner (1600m)
Anforderung	<b>Gehzeit ca. 3,5 Stunden, 600 Höhenmeter</b> ★★
Info/Anmeldung	Mary Kupper, 0660 34 60 333 (2. Tourenführerin: Nadine Matitz)



**SA, 13.07.2024: Rjavina Klettersteig (2533m) / Julische Alpen (Slowenien)**

Treffpunkt	06.00 Uhr, Alpe-Adria-Platz (Kulturhaus) St. Jakob im Rosental
Tour	Kottal – Rjavina Klettersteig und retour
Anforderung	<b>Gehzeit ca. 9 Stunden, 1600 Höhenmeter</b> ★★★
Info/Anmeldung	Ernst Zeichen, 0676 42 16 114 (2. Tourenführer: Hansi Schleicher)
Hinweis	<i>Klettersteigset inkl. Helm verpflichtend, Verkürzung der Tour möglich.</i>



**SO, 14.07.2024: Mountainbiketour Bartoloalm (1173m) (Italien)**

Treffpunkt	08.00 Uhr, Parkplatz bei der Aufbahnhalle in Feistritz an der Gail
Tour	Feistritz/Gail – Bartoloalm – Camporosso – Tarvis – Feistritz/Gail
Anforderung	<b>Fahrzeit ca. 3,5 Stunden, 30 Kilometer, 800 Höhenmeter</b> 🚲🚲🚲🚲
Info/Anmeldung	Michael Staber, 0699 18281125 (2. Tourenführerin: Birgit Rud)
Hinweis	<i>Mountainbike, Helmpflicht, max. Teilnehmeranzahl von 8 Personen.</i>



**SA, 20.07.2024: Picco di Mezzodi, Weissenfelser Mittagkogel (2063m) / Julische Alpen (Italien)**

Treffpunkt	07.00 Uhr, Alpe-Adria-Platz (Kulturhaus) St. Jakob im Rosental
Tour	Laghi di Fusine (937m) – Sella Colrotondo (1400m) – Mittagkogel (2063m) – Sella Colrotondo (1400m) – Laghi di Fusine (937m)
Anforderung	<b>Gehzeit ca. 6 Stunden, 1150 Höhenmeter</b> ★★★
Info/Anmeldung	Sabine Sereinig, 0650 94 34 955 (2. Tourenführer: Martin Hutwagner)
Hinweis	<i>Trittsicherheit.</i>





**SO, 28.07.2024: Brana (2252m) / Steiner Alpen (Slowenien)**

Treffpunkt	6.00 Uhr, Ferlach (Öffentl. Parkplatz Promenadenweg vor Cafe Peterlin)
Tour	Logartal – Frischauf Hütte – Brana und retour
Anforderung	<b>Gehzeit ca. 6 Stunden, 1400 Höhenmeter</b> ★★★
Info/Anmeldung	Martin Hutwagner, 0699 133 63 63 (2. Tourenführerin: Sabine Sereinig)
Hinweis	Helm mitnehmen, Trittsicherheit.



**SA, 03.08.2024: Fidenigkofel / Monte Lodin (2016m) / Karnische Alpen (Italien)**

Treffpunkt	06.30 Uhr, Alpe-Adria-Platz (Kulturhaus) St. Jakob im Rosental
Tour	Straninger Alm (1501m) – Waidegger Sattel (1820m) – Lodintörl (1900m) – Fidenigkofel (2016m) – Straninger Alm (1501m)
Anforderung	<b>Gehzeit ca. 4 Stunden, 700 Höhenmeter</b> ★★
Info/Anmeldung	Sabine Sereinig, 0650 94 34 955 (2. Tourenführer: Thomas Maier)
Hinweis	Einkehrmöglichkeit vorgesehen.



**SA, 10.08.2024: Mountainbiketour Weißenseerunde**

Treffpunkt	08.30 Uhr, Parkplatz Schiffsanlegestelle, Weißensee-Ostufer
Tour	Weißensee-Ostufer – Hermagorer Bodental – Techendorf – Alm hinterm Brunn – Weißensee-Ostufer
Anforderung	<b>Fahrzeit ca. 3 Stunden, 35 km, 890 Höhenmeter</b> ⚙️⚙️⚙️⚙️
Info/Anmeldung	Birgit Rud, 0650 66 24 368 (2. Tourenführer: Michael Staber)
Hinweis	Mountainbike, Helmpflicht, max. Teilnehmeranzahl von 8 Personen.




**SO, 11.08.2024: Gipfelndacht Kleiner Frauenkogel/Baba (1754m) / Karawanken**

Treffpunkt	07.00 Uhr, Kraftwerk Bärental (Vorplatz ehem. Gasthaus Grobnwirt)
Anforderung	<b>Gehzeit ca. 3,5 Stunden, 1200 Höhenmeter</b> ★★★
Info/Anmeldung	Patricia Kokaly, 0664 91 34 357
Hinweis	Gipfelndacht um 10.30 Uhr am Kleinen Frauenkogel/Baba, Auffahrt mit Mountainbike & geeigneten Fahrzeugen (keine Motorräder) zur Roschitzaalm möglich. ★ Bitte Facebook, Instagram, Plakate und Postwurfsendung beachten.




**SA, 17.08.2024: Mountainbiken auf den Baumgartner Flowtrails**

Treffpunkt	09.00 Uhr, Parkplatz Friedhof Latschach
Tour	Von Latschach hoch zu den Baumgartner Trails. Je nach Motivation und Können stehen uns hier viele Flowtrails in unterschiedlichen Schwierigkeitsstufen zur Verfügung.
Anforderung	<b>Fahrzeit ca. 3 Stunden, 25 km, 700 Höhenmeter</b> 
Info/Anmeldung	Nicole Tauchhammer, 0650 666 83 87 (2. Tourenführerin: Carina Kofler)
Hinweis	<i>Helmpflicht, zusätzliche Protektoren wie Knie- und Ellenbogenschoner empfohlen, Mountainbike-Fully erforderlich. Auch mit E-Bike möglich, max. Teilnehmeranzahl von 8 Personen.</i>





**SA, 24.08.2024: Kollinkofel/Creta di Collina (2691m) / Karnische Alpen (Italien)**

Treffpunkt	05.30 Uhr, Alpe-Adria-Platz (Kulturhaus) St. Jakob im Rosental 06.00 Uhr, Parkplatz Nötsch (Gailtal Straße)
Tour	Plöckenpass (1360m) – Rio Collinetta (1620m) – La Scaletta (1860m) – Kriegssteig (A) – Kollinkofel/Creta di Collina (2691m) und retour
Anforderung	<b>Gehzeit ca. 7 Stunden, 1400 Höhenmeter</b> 
Info/Anmeldung	Thomas Maier, 0664 81 61 809 (2. Wanderführer: Ernst Zeichen)
Hinweis	<i>Kurze versicherte Stellen, begrenzte Teilnehmeranzahl.</i>



**SO, 25.08.2024: Radtour von Mallnitz, Möllbrücke nach Spittal an der Drau oder nach Villach**

Treffpunkt	08.15 Uhr, Hauptbahnhof Villach
Tour	Mallnitz – nach der alten Bahntrasse bis Obervellach – Möllbrücke – Spittal an der Drau – Weißenstein – Villach
Anforderung	<b>Fahrzeit bis Spittal an der Drau ca. 2 Stunden und ca. 30 Kilometer</b>  <b>Fahrzeit bis Villach ca. 5 Stunden und ca. 80 Kilometer</b> 
Info/Anmeldung	Walter Glantschnig, 0677 62 64 19 42 (2. Tourenführer: Hanspeter Gasperschitz)
Hinweis	<i>Helmpflicht, Einkehrmöglichkeit vorgesehen, An- und eventuelle Abreise mit ÖBB, Rückfahrt von jedem Bahnhof der Strecke möglich.</i>

Termine, Tourenberichte, Fotos und Informationen zu unseren Veranstaltungen findet Ihr



[www.st-jakob-rosental.naturfreunde.at](http://www.st-jakob-rosental.naturfreunde.at)



[www.facebook.com/naturfreundestjakobrosental](https://www.facebook.com/naturfreundestjakobrosental)



[www.instagram.com/naturfreunde\\_stjakobrosental?igsh=MW9rcDgwdmtrYWVxcQ==](https://www.instagram.com/naturfreunde_stjakobrosental?igsh=MW9rcDgwdmtrYWVxcQ==)



**FR, 30.08.2024: Prisojnik Klettersteig (2547m) / Julische Alpen (Slowenien)**

Treffpunkt	06.30 Uhr, Alpe-Adria-Platz (Kulturhaus) St. Jakob im Rosental
Tour	Vrsic – Prisojnik und retour
Anforderung	<b>Gehzeit ca. 7 Stunden, 950 Höhenmeter</b> ★★★
Info/Anmeldung	Hansi Schleicher, 0664 617 77 01 (2. Tourenführer: Ernst Zeichen)
Hinweis	<i>Klettersteigset inkl. Helm verpflichtend.</i>



**SA, 31.08. – MO, 02.09.2024: Predigtstuhl (2543m) – Sübleiteck (2507m) – Preber (2740m) / Schladminger Tauern (Steiermark)**

Treffpunkt	06.00 Uhr, Alpe-Adria-Platz (Kulturhaus) St. Jakob im Rosental 06.30 Uhr, Parkplatz Vassacher See
Tour Tag 1	Rantensee (1875m) – Predigtstuhl (2543m) – Hubenbauertörl (2051m) – Rudolf-Schober Hütte (1667m) <b>Gehzeit ca. 6 Stunden, 1100 Höhenmeter</b> ★★★
Tour Tag 2	Rudolf-Schober Hütte (1667m) – Schimpelscharte – Sübleiteck (2507m) – Rudolf-Schober Hütte – Etrachsee (1374m) <b>Gehzeit ca. 6-7 Stunden, 1050 Höhenmeter</b> ★★★ Autofahrt Prebertörl Parkplatz (1520m) – Grazer Hütte (1896m) <b>Gehzeit ca. 1 Stunde, 400 Höhenmeter</b>
Tour Tag 3	Grazer Hütte (1896m) – Trogleiteneck (2304m) – Bockleiteneck (2460m) – Roßscharte (2550m) – Preber (2740m) – und retour zum Parkplatz <b>Gehzeit ca. 5 Stunden, 850 Höhenmeter</b> ★★★
Info/Anmeldung	Thomas Maier, 0664 81 61 809
Hinweis	<b>Anmeldeschluss: 01.08.2024</b> <i>Begrenzte Teilnehmeranzahl (Tälerbus, Nächtigung).</i>



**SO, 08.09.2024: Loneskopf (2245m) / Kreuzeckgruppe**

Treffpunkt	06.00 Uhr, Parkplatz Vassacher See (Fahrt übers Mölltal zur Lainacher Kuhalm)
Tour	Lainacher Kuhalm (1416m) – Lussensee (2185m) – Michelsberger Törl (2423m) – Loneskopf (2245m) – Ederplan (2062m) – Anna Schutzhaus (1992m) – Neunbrunn – Lainacher Kuhalm
Anforderung	<b>Gehzeit 7,5 Stunden, 1200 Höhenmeter</b> ★★★
Info/Anmeldung	Klaus Jauernig, 0680 32 01 380 (2. Tourenführerin: Patricia Kokaly)



**SA, 14.09.2024: Freundschaftstreffen Rosenbachsattel/Rožca (1586m) / Karawanken**

Treffpunkt	08.00 Uhr, Kraftwerk Bärental (Vorplatz ehem. Gasthaus Grobnwirt)
Tour	Kraftwerk Bärental – Roschitzaalm – Rosenbachsattel (1586m) und retour
Anforderung	<b>Gehzeit ca. 5,5 Stunden, 950 Höhenmeter</b> ★★
Info/Anmeldung	René Hafner jun., 0664 10 68 906
Hinweis	<i>Freundschaftstreffen der Gemeinde St. Jakob &amp; Jesenice. Bitte Informationen, Plakate der Gemeinde beachten.</i>



**SA, 21.09.2024: Mountainbiketour Faaker See**

Treffpunkt	09.00 Uhr, Parkplatz Bauernmarkt
Tour	Faak – Ledenitzen – Kopein Trail – Ischnigg Trail – Outschna – Kaffeepause Baumgartnerhof – Rückkehr nach Faak
Anforderung	<b>Fahrzeit ca. 3 Stunden, 25 km, 600 Höhenmeter</b> ⓄⓄⓄ
Info/Anmeldung	Nicole Tauchhammer, 0650 666 83 87 (2. Tourenführerin: Carina Kofler)
Hinweis	<i>Helmpflicht, zusätzliche Protektoren wie Knie- und Ellenbogenschoner empfohlen, Mountainbike-Fully erforderlich. Auch mit E-Bike möglich, max. Teilnehmeranzahl von 8 Personen.</i>



**SO, 22.09.2024: Sinacher Gupf Überschreitung (1577m) / Karawanken**

Treffpunkt	07.00 Uhr, Alpe-Adria-Platz (Kulturhaus) St. Jakob im Rosental
Tour	Bleiberger Graben (1018m) – Weg 661 – Oreinza Sattel (1122m) – Sinacher Gupf (1577m) – Strugarjach – Bleiberger Graben (1018m)
Anforderung	<b>Gehzeit ca. 4 Stunden, 560 Höhenmeter</b> ★★
Info/Anmeldung	Mary Kupper, 0660 34 60 333 (2. Tourenführerin: Nadine Matitz)



**DO, 26.09.2024: Naturfreunde Stammtisch**

Treffpunkt	18:30 Uhr, Vereinshaus (LLZ St. Jakob im Rosental)
Info/Anmeldung	René Hafner jun., 0664 10 68 906



**SA, 28.09.2024: Bahnwanderweg im UNESCO-Weltkulturerbegebiet  
Semmeringbahn / Semmeringgebiet, Niederösterreich**

Treffpunkt	05.00 Uhr, Hauptbahnhof Villach, Bahnreise oder nach Absprache PKW-Anreise möglich
Tour	Bahnhof Semmering (896m) – Aussichtswarte Doppelreiterkogel – „20-Schilling-Blick“ – Adlitzgraben Viadukt – Ghega Museum – Viadukt Kalte Rinne – Einkehr bei der Blunznwirtin – Breitenstein (791m)
Anforderung	<b>Gehzeit ca. 3,5 Stunden, 300 Höhenmeter</b> ★
Info/Anmeldung	Walter Glantschnig, 0677 62 64 19 42 (2. Tourenführerin: Mary Kupper)
Hinweis	<i>Einkehrmöglichkeit vorgesehen.</i>



**SO, 29.09.2024: Rinsnock (2334m) / Nockberge**

Treffpunkt	07.00 Uhr, Parkplatz Vassacher See
Tour	Turracher Höhe (1795m) – Steinturrach – Schaf-Alm – Winkler-Alm – Rinsnock (2334m) – Korhütte – Turracher Höhe
Anforderung	<b>Gehzeit 6 Stunden, 760 Höhenmeter</b> ★★
Info/Anmeldung	Klaus Jauernig, 0680 32 01 380 (2. Tourenführerin: Nadine Matitz)



**SA, 05.10.2024: Überraschungstour / Karawanken**

Treffpunkt	06:30 Uhr, Alpe-Adria-Platz (Kulturhaus) St. Jakob im Rosental
Tour	Überraschung
Anforderung	<b>Gehzeit ca. 6 Stunden, 1100 Höhenmeter</b> ★★★
Info/Anmeldung	Ernst Zeichen, 0676 42 16 114 (2. Tourenführer: René Hafner jun.)



**SO, 06.10.2024: Runde um den Monte San Simeone (Italien)**

Treffpunkt	09.15 Uhr, Villach Hauptbahnhof
Tour	Venzone – Cavazzo See – Trasaghis – Bordano – Venzone
Anforderung	<b>Fahrzeit ca. 3,5 Stunden, 45 km</b> 🚲
Info/Anmeldung	Hanspeter Gasperschitz, 0676 670 84 60 (2. Tourenführer: Walter Glantschnig)
Hinweis	<i>Mit dem Zug von Villach nach Venzone bzw. von Venzone nach Villach (Tickets inkl. Fahrrad sind selbst zu besorgen), Einkehr in Venzone geplant. Helmpflicht, unbedingt Fahrradbeleuchtung mitnehmen, max. Teilnehmeranzahl von 15 Personen.</i>



**SA, 12.10.2024: Schnitzi Tour zur Steinwender Hütte (1473m) / Nockberge**

Treffpunkt	07.30 Uhr, Alpe-Adria-Platz (Kulturhaus) St. Jakob im Rosental
Tour	Treffen – Salzsteig – Steinwender Hütte – Kanzelhöhe – Julienhöhe und retour
Anforderung	<b>Gehzeit ca. 7 Stunden, 1000 Höhenmeter</b> ★★★
Info/Anmeldung	Martin Hutwagner, 0699 133 63 63 (2. Tourenführer: Klaus Jauernig)
Hinweis	Einkehrmöglichkeit vorgesehen.



**SA, 19.10.2024: Tosc (2275m) / Triglav Nationalpark / Julische Alpen (Slowenien)**

Treffpunkt	07.00 Uhr, Alpe-Adria-Platz (Kulturhaus) St. Jakob im Rosental
Tour	Jesenice – Pokljuka – Tosc und retour
Anforderung	<b>Gehzeit ca. 6 Stunden, 1023 Höhenmeter</b> ★★★
Info/Anmeldung	Hansi Schleicher, 0664 617 77 01 (2. Tourenführerin: Mary Kupper)



**SA, 26.10.2024: Franz Pischelsberger Gedenkwanderung**

Treffpunkt	10.00 Uhr, Pavillon in Berg – Rosegg
Tour	Wird durch den Veranstalter bekanntgeben
Anforderung	<b>Gehzeit ca. 2 Stunden, 100 Höhenmeter</b> ★
Info/Anmeldung	Informationen bei Walter Glantschnig, 0677 62 64 19 42
Hinweis	Einladung der Marktgemeinde Rosegg zu einem Essen inkl. Getränk.



**DO, 12.12.2024: Naturfreunde Stammtisch**

Treffpunkt	18.30 Uhr, Vereinshaus (LLZ St. Jakob im Rosental)
Info/Anmeldung	René Hafner jun., 0664 10 68 906



**DI, 31.12.2024: Silvesterwanderung / Raum Rosenbach**

Treffpunkt	09.00 Uhr, Parkplatz Gasthaus Matschnig in Rosenbach
Tour	Raum Rosenbach (je nach Schneelage)
Anforderung	<b>Gehzeit ca. 3 Stunden, ca. 100 Höhenmeter</b> ★
Info/Anmeldung	René Hafner jun., 0664 10 68 906
Hinweis	Einkehrmöglichkeit im Gasthaus Matschnig.

**Ein herzliches „Berg frei“ und viel Spaß bei unseren Rad- und Wandertouren  
wünschen euch**

**Birgit, Carina, Ernst, Hansi, Hanspeter, Heidi, Klaus, Martin, Mary, Michael, Nadine,  
Nicole, Patricia, René jun., René sen., Robert, Sabine, Thomas, Verena und Walter**

## Herzlichen Dank unseren regionalen Partnern!



**10% Ermäßigung auf alle  
Fahrräder (ausgenommen E-  
Bikes) und auf alle Ersatzteile!**

